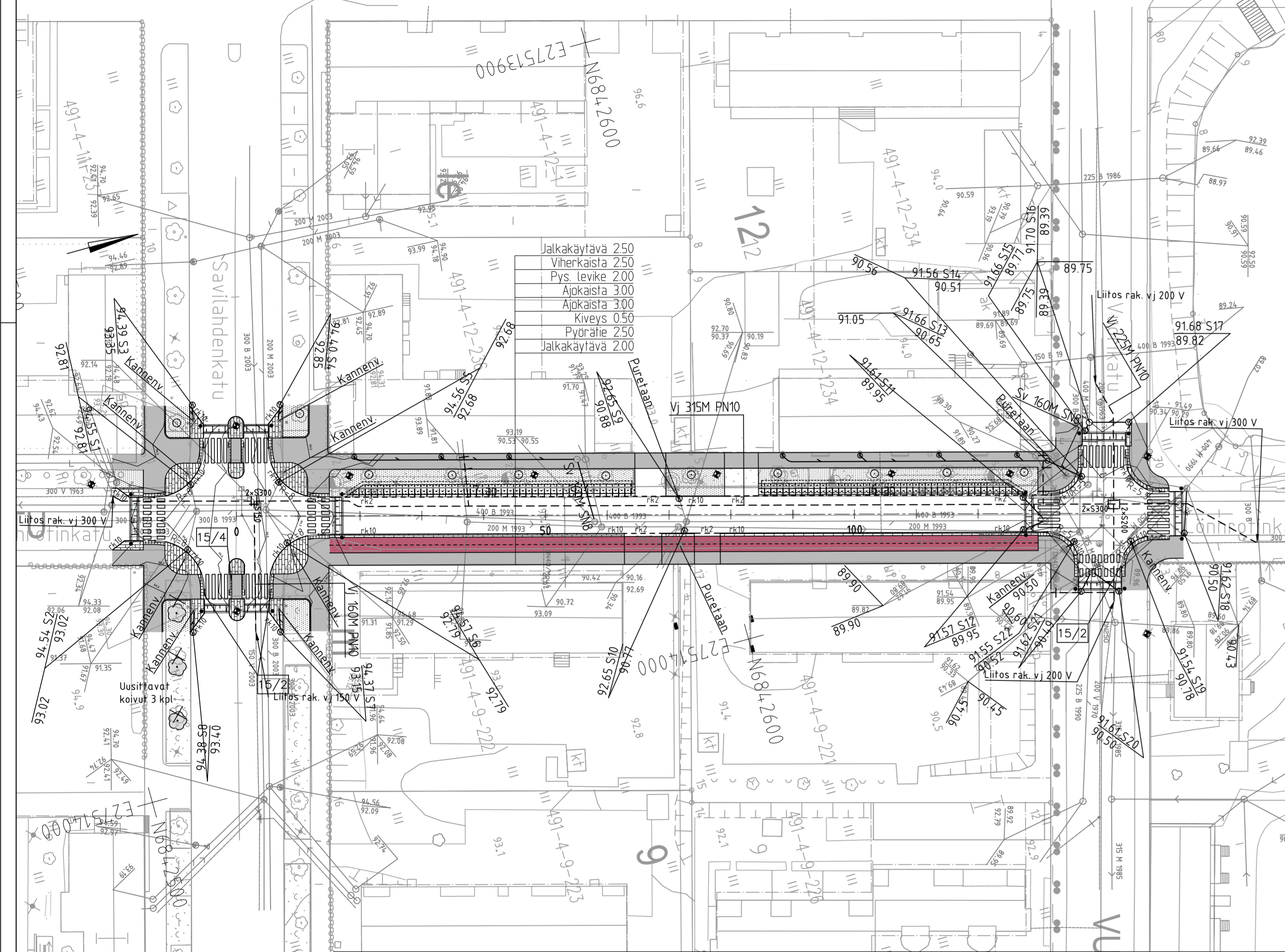


YRJÖNKATU

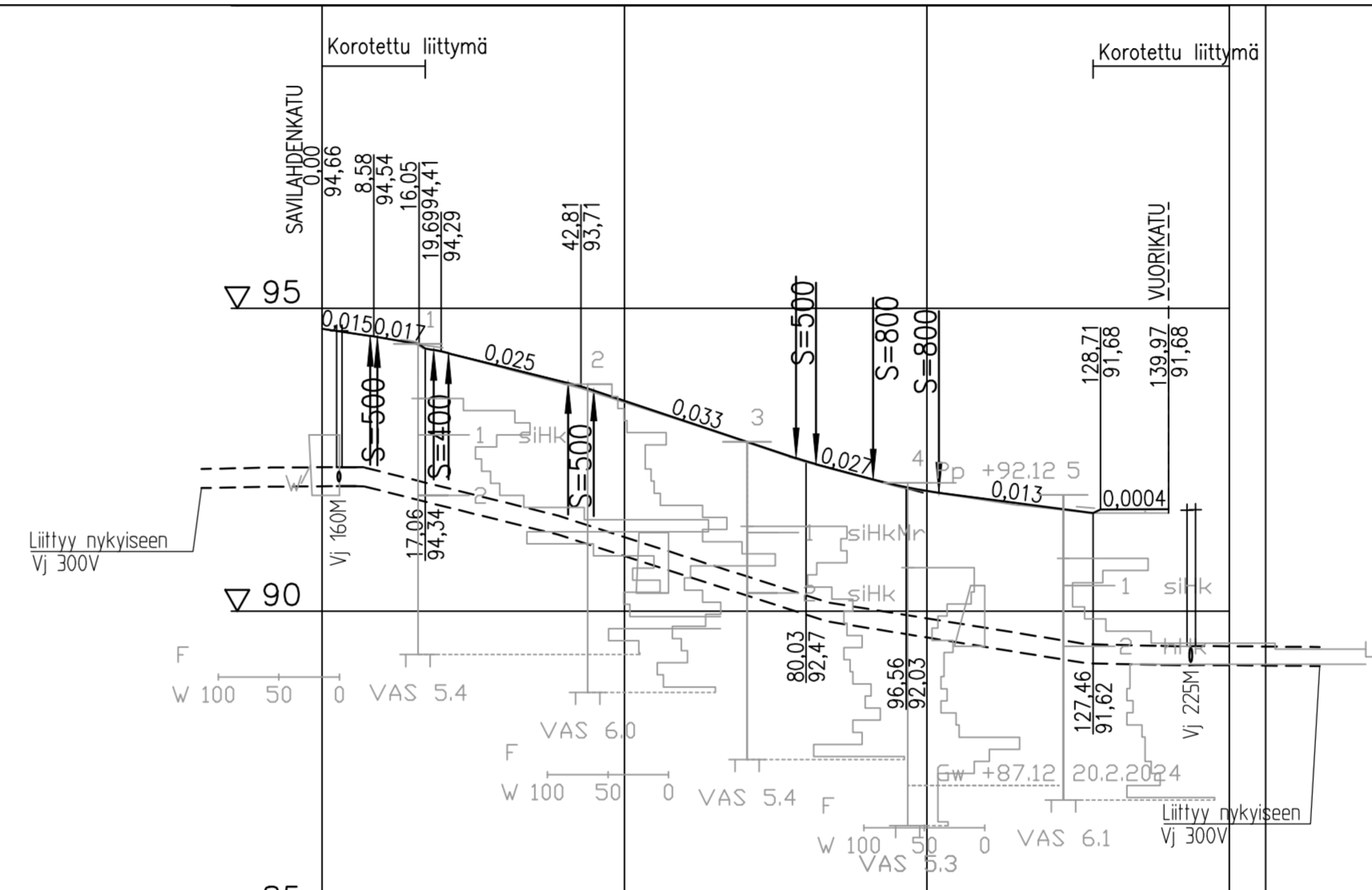
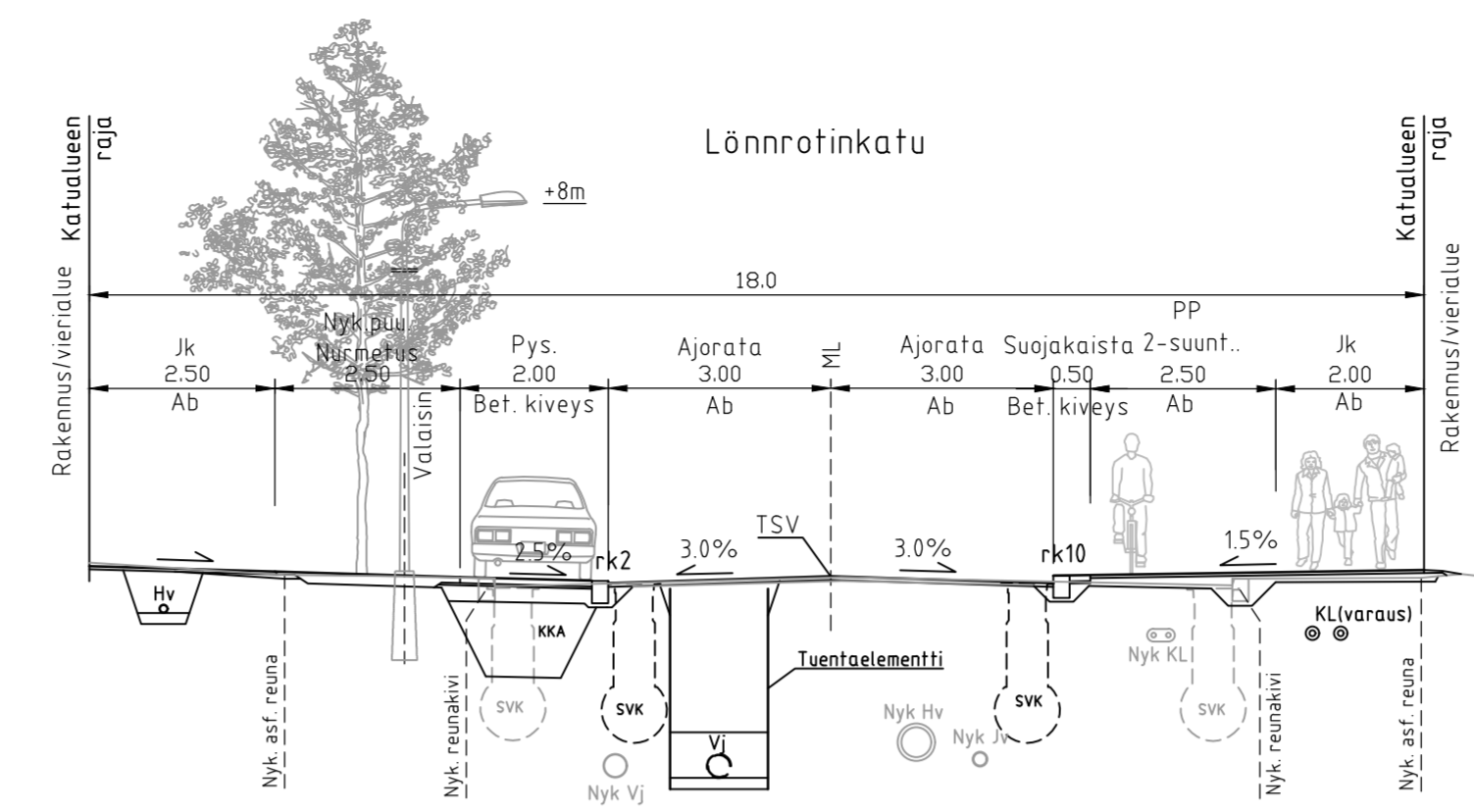


MERKINTÖJEN SELITTEET:

- Yhdistetty jalkakäytävä-pyörätie / jalkakäytävä
- Pyörätie
- Noppakivi harmaa gran. - varoitusraita 4 riviä
- Nurmikiveys harmaa bet.
- Betonikiveys punamusta
- Nurmialue R3 - kasvialusta 15 cm
- Valaisinylväs, teräs
- Sadevesikaivo, ritiläkansi Liitosputki 160 PP SN8
- Rännivesikaivo, ritiläkansi, lietep. 20 l Liitosputki 110 PP SN8
- Havainnepylväs
- Reunakivi harmaa graniitti
- Madallettu reunakivi harmaa gran.
- Upotettu reunakivi harmaa gran.
- Nupukivirivi, 1 kivi, harmaa gran.
- Tonttijohto Vj 63 M PN10
- Tonttiventtiili DN50
- Istutettava lehtipuu, runkosuoja
- Nyk. säilytettävä lehtipuu
- Nyk. poistettava lehtipuu
- Kantava kasvialusta (pysäköinti)
- Suojatie tyyppiirustuksen nro mukaan

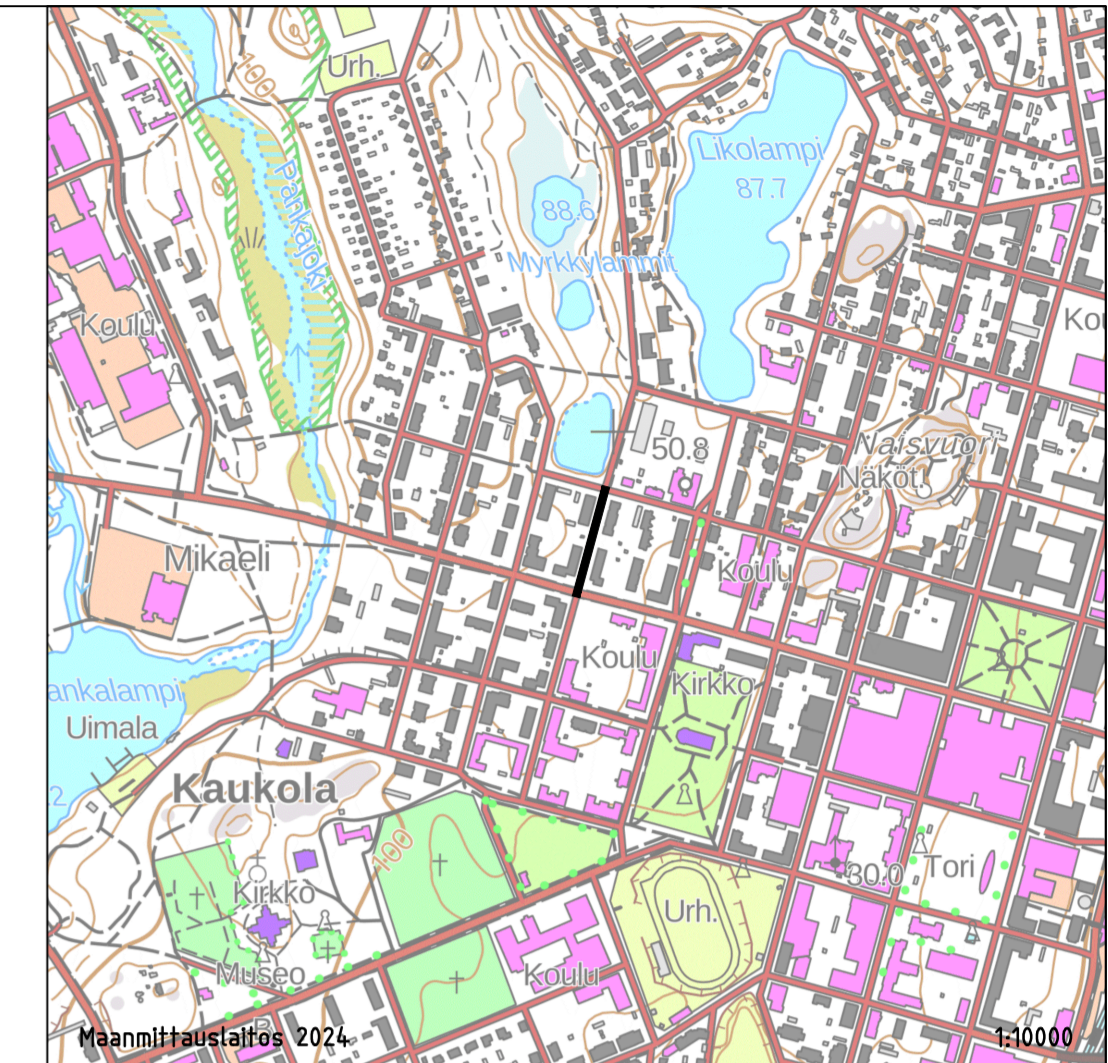
Koordinaatit lue luo ETRS-CR27, korkeusjärjestelmä N2000
Linjan Lönnotinkatu_M_pääsisfeet

Nro	Paalu	Y	X	Pituus	Säde
1	0	6842525.408	27513958.7	139.977	
2	139.977	6842660.532	27513995.238		



Vesijohto, laen korkeus
Putkien mitat ja laatu
Paalu

Paalu	Y	X	Pituus	Säde											
0	94.66	94.51	94.28	94.01	93.75	93.45	93.14	92.80	92.47	92.20	91.98	91.85	91.72	91.68	91.68
1	94.67	94.51	94.27	94.01	93.75	93.45	93.12	92.79	92.46	92.19	91.97	91.82	91.70	91.62	91.68



Merkki	Muutos	Pv	Suunn.	Tark.	
Piir.nimi	LÖNNROTINKADUN JKPP-TIE välillä Savilahdenkatu-Vuorikatu			Piir.nro	111340-1
Piir.laji	RAKENUSSUUNNITELMA			Säilytys	
Piir.sisältö	ASEMAPIIRUSTUS PITUUSLEIKKAUS TYYPPIPOIKKILEIKKAUS			Suhde	1:500 1:1000/1:100 1:100
	MIKKELIN KAUPUNKI ASUMISEN JA TOIMINTA- YMPÄRISTÖN PALVELUALUE KAUPUNKIYMPÄRISTÖ Maaherrankatu 9-11 50100 Mikkeli puh 015-1941			Laat.pv	7.6.2024
Tark.				Hyy.pv	
Hyväks.				Suunn. Kivk	Luov.pv
				Piir.	Vesilaitos hyv.

RAMBOLL Ramboll Järkärintie 33 50130 Mikkeli puh. 040 861 9314

Suunn. ala Työno 1510082263 Tiedosto

Riisuvaero Riisuvaero Muutos

hyy. suunn. Kivk piir. pvm